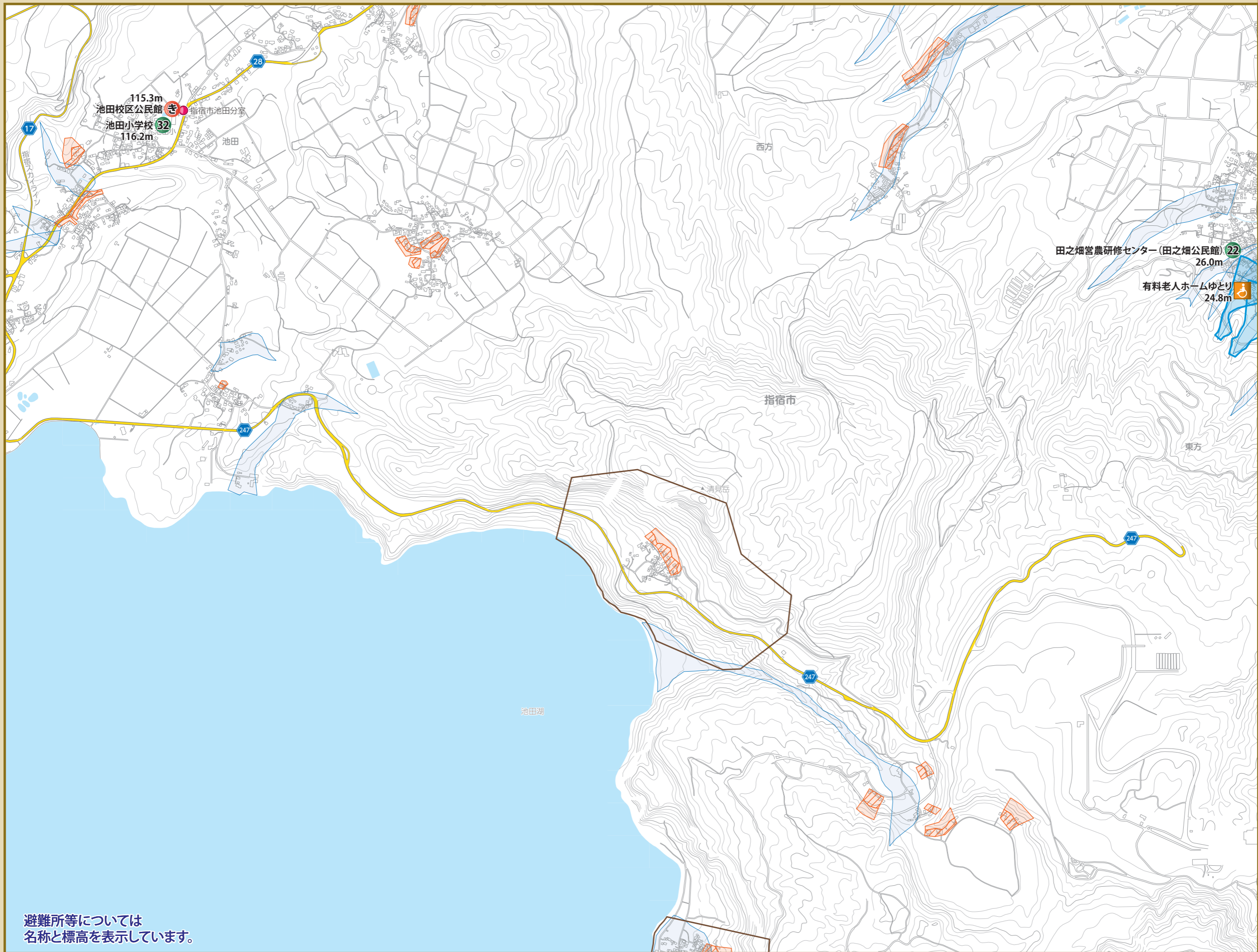
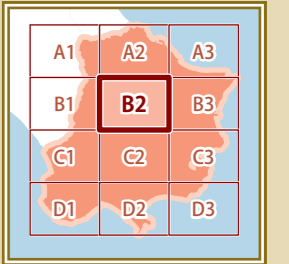


指宿市 防災 ハザード マップ

B2



凡例

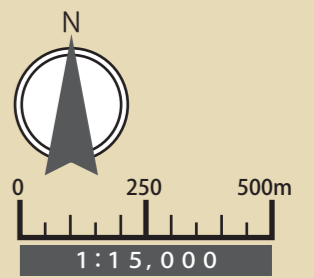
- 指宿市役所
- 支所
- 警察署
- 消防署
- 雨水ポンプ場
- 国道
- 県道・主要地方道
- 鉄道
- 行政界
- 一次避難所
- 二次避難所
- 要援護者施設 (標高 [T.P.])

土石災害危険箇所

- 土石流危険箇所
 - 被害想定区域
 - 警戒区域
 - 特別警戒区域
- 急傾斜地崩壊危険箇所
 - 危険箇所
 - 被害想定区域
 - 警戒区域
 - 特別警戒区域
- 地すべり危険箇所
 - 危険箇所
 - 被害想定区域

津波浸水想定

- 20.0m以上
- 10.0m以上～20.0m未満
- 5.0m以上～10.0m未満
- 3.0m以上～5.0m未満
- 2.0m以上～3.0m未満
- 1.0m以上～2.0m未満
- 0.3m以上～1.0m未満
- 0.01m以上～0.3m未満
- 過去の浸水(内水)範囲



避難所等については
名称と標高を表示しています。