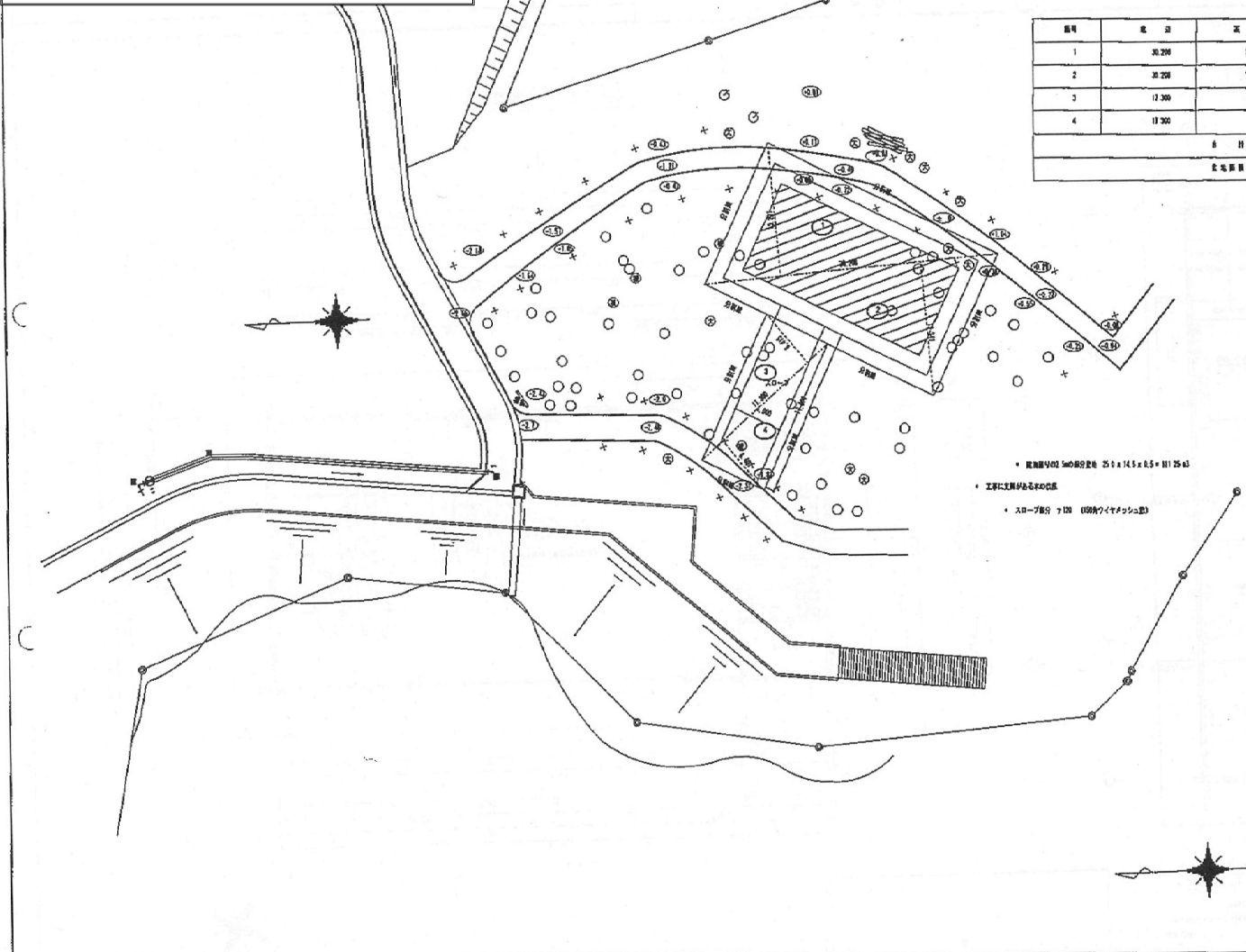


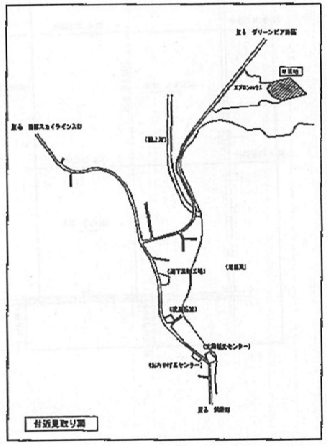
池田湖畔艇庫 平面図



番号	北緯	高さ	積算量	積算量
1	30.200	13.237	391.84296	197.731440
2	30.200	13.241	403.02478	201.502840
3	17.300	6.415	110.939500	55.4892500
4	17.300	6.401	110.737200	55.3695200
合 計				512.025110
全 体 積 算				512.20 m <sup>2</sup>

追加説明書

- ・ 建築図号02 5mの積算量 25.0 x 14.5 x 0.5 = 181.25 m<sup>3</sup>
- ・ 工事に支障があるもの位置
- ・ スロープ幅分 7.120 (100%ワイヤメッシュ)



設計	池野一級建築設計事務所
監理	池野一級建築設計事務所
〒114-8545	東京都目黒区池田3-1-1
TEL. FAX 03-6221-4933	

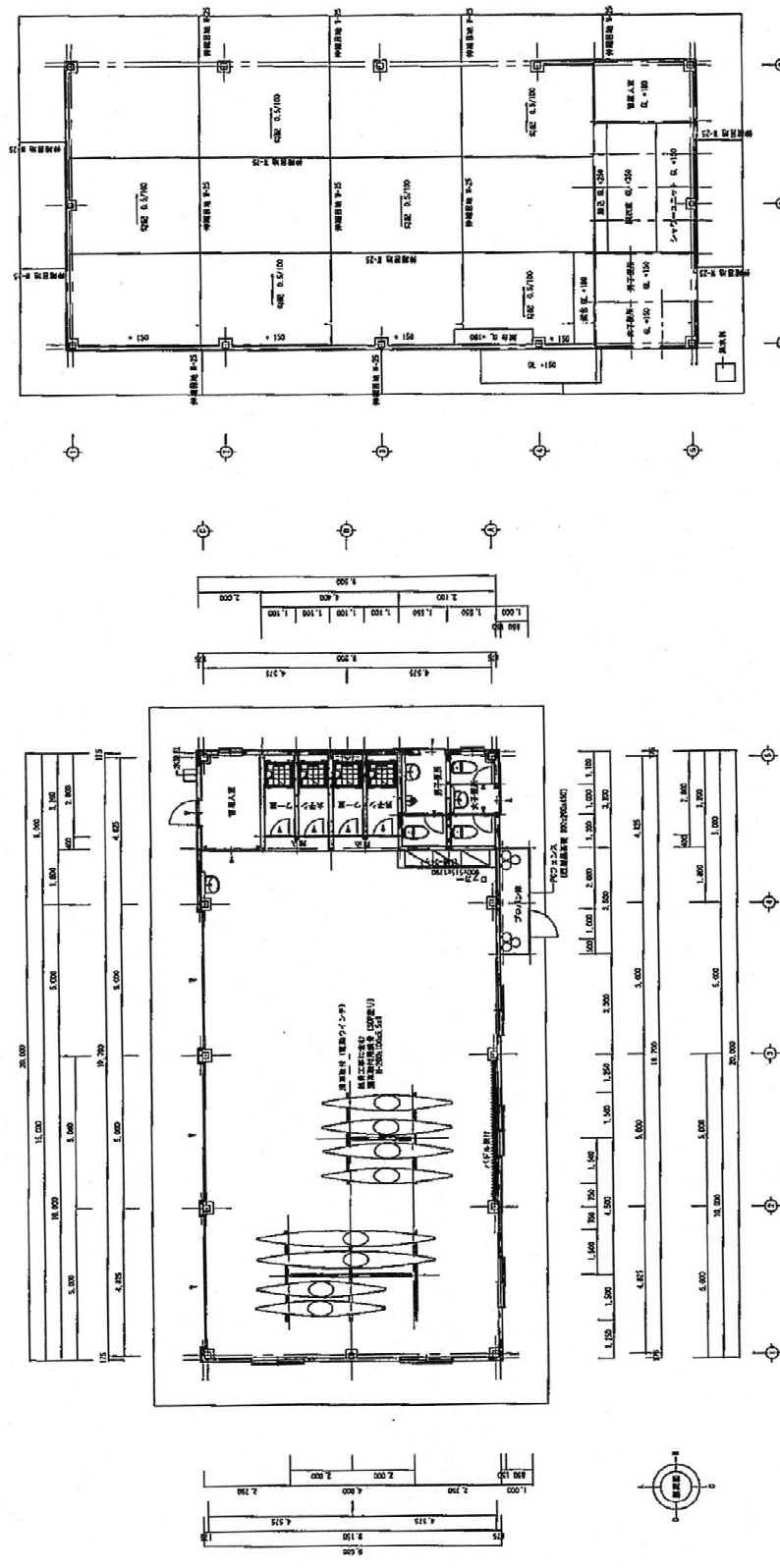
工 事 名	レイクグリーンパーク整備計画工事
図 名	平面図
縮 小 率	1/200
縮 小 率	1/200

図 番 号	07
縮 尺	1/200
作 成	

# 池田湖畔艇庫 施設内平面図



建築面積  
 ① 70.0 x 1.5 = 105.0  
 105.0 m<sup>2</sup>  
 建築面積  
 ② 70.0 x 1.5 = 105.0  
 105.0 m<sup>2</sup>



士間平面図 S : 1 / 100

平面図 S : 1 / 100

設計 監		池野一級建築設計事務所 一級建築士登録第4633号 鹿児島県指宿市十町534-5		TEL. FAX 0983-24-4033	
工事名		レイクガーデンパーク艇庫新築工事		図面番号 08	
図名		平面図		縮尺 1 / 100	
製作者		池野一級建築士事務所		作成	
製図者		池野一級建築士事務所		製図	
製図日		平成17年1月20日		製図	
製図場所		鹿児島県指宿市十町534-5		製図	