

SDGs (持続可能な開発目標)

SUSTAINABLE DEVELOPMENT GOALS



SDGs (Sustainable Development Goals) とは、2001 年に策定されたミレニアム開発目標 (MDGs: Millennium Development Goals) の後継として、2015 年9月の国連サミットにおいて全会一致で採択された 2016 年から 2030 年までの国際目標です。

持続可能な世界を実現するための 17 のゴールと 169 のターゲットとから構成され、地球上の「誰一人取り残さない (leave no one behind)」ことを誓っています。

SDGs は、発展途上国のみならず、先進国自身が取り組むユニバーサル (普遍的) なものであり、現在、国においても積極的に取り組んでいます。

この、SDGs については、本市としても重要な取り組みであること認識し、今回の第二次指宿市総合振興計画後期基本計画においては、施策ごとに SDGs の目標を関連付け、SDGs の推進に取り組むこととしています。

第4部

資料編

The 2nd Master Plan of
Ibusuki City

第1節 指宿市のあゆみ

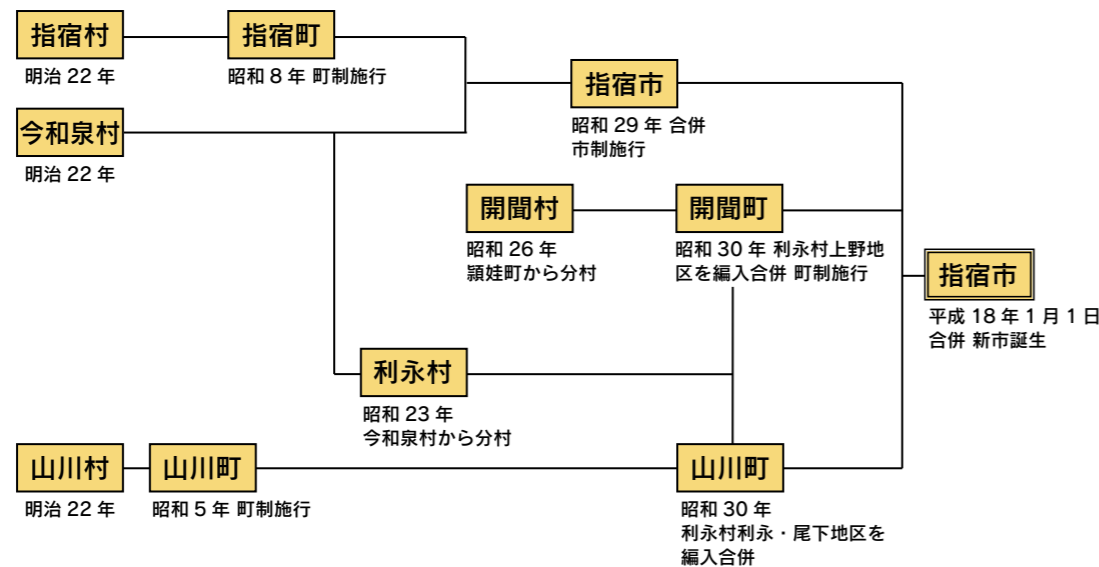
1. 沿革

本市内には、指宿橋牟礼川遺跡や成川遺跡、水迫遺跡など、様々な遺跡が散在しており、今から約2万8千年前のはるか昔、旧石器時代から先人たちが生活していたことが分かっています。その後、幾多の変遷があり、平安時代から室町時代には指宿氏、禰寝氏、頼娃氏が割拠したこともありましたが、安土・桃山時代から江戸時代の末期までは島津氏が統治していました。

明治22(1889)年、近代的な地方自治制度を導入するため「市制・町村制」が施行されました。これを契機に「明治の大合併」が始まり、指宿郷・今和泉郷・山川郷は、それぞれ指宿村・今和泉村・山川村となっています。

その後、昭和5(1930)年に山川村、昭和8(1933)年に指宿村で町制が施行され、昭和23(1948)年には今和泉村から利永地区が分離し、利永村が誕生しました。昭和26(1951)年には、頼娃町から十町地区・仙田地区が分離し、開間村が誕生しています。

また、昭和28(1953)年、「町村合併促進法」が施行され、これを契機に「昭和の大合併」が始まりました。昭和29(1954)年には指宿町と今和泉村の合併で指宿市が誕生し、昭和30(1955)年には山川町が利永村の利永地区と尾下地区を編入合併、開間村が利永村の上野地区を編入合併し、同時に町制を施行しています。



2. 新「指宿市」の誕生

21世紀を迎え、市町村を取り巻く情勢は、住民の日常における生活圏の広域化や地方分権の推進、少子高齢化の進行、国・地方の厳しい財政状況など、大きく変化しました。

また、地方分権の観点から、住民に最も身近な基礎的自治体である市町村の力が問われる時代となりました。

これらに的確に対応するため、平成13(2001)年5月に「指宿市郡市町合併調査研究会」を設置し、平成14(2002)年4月には県内でいち早く「指宿地区任意合併協議会」を設置しました。

その後、平成15(2003)年1月に「指宿地区4市町合併協議会」を設置し、合併の協定項目について協議を行いました。平成16(2004)年11月、頼娃町の協議会離脱を受け、指宿市、山川町、開間町は、協議会の名称を「指宿地区3市町合併協議会」に変更し、その後、新市建設計画を含む合併協定項目すべてを協議・承認し、住民説明会を開催しています。

そして、平成17(2005)年2月8日、3市町で合併調印式を挙行し、同年8月6日の総務大臣の告示(総務省告示第98号)を受け、平成18(2006)年1月1日に新「指宿市」が誕生しました。



第2節 指宿市の特性

1. 位置・面積・気候

本市は、薩摩半島最南端に位置しており、東は鹿児島湾を隔てて大隅半島に対峙し、西は南九州市、南は東シナ海、北は県都鹿児島市に面しています。

面積は、148.84km²であり、鹿児島県全体の約 1.6%となっています。

また、地目別の面積は、下表のとおりであり、山林の占める割合が高くなっています。

気候は、年平均気温が 18.8℃、年間総降雨量が 2,546mmとなっています。

温暖で亜熱帯的な気候であり、市内にはソテツが自生しているほか、幸せを呼ぶといわれている熱帯蝶「ツマベニチョウ」が息息する北限の地ともいわれています。

■地目別面積

単位：km²

山林	畑	湖沼	宅地	原野	田	鉱泉地	その他	総数
50.70	36.59	12.60	12.77	2.76	3.01	0.01	30.40	148.84

資料：統計いぶすき(令和2年度版)

■年平均気温

単位：℃

年	平均最高	平均最低	平均
平成 29(2017)年	22.7	14.0	18.1
30(2018)年	23.0	14.6	18.5
31/ 令和元年(2019)年	23.3	14.9	18.8

資料：統計いぶすき(令和2年度版)

■年間総降水量

単位：mm

年	総降水量	最大日量
平成 29(2017)年	2,686.5	170.0
30(2018)年	2,480.5	158.0
31/ 令和元年(2019)年	2,546.0	193.0

資料：統計いぶすき(令和2年度版)

2. 自然

本市は、中央部に九州最大の湖「池田湖」、東部に潮の干満で陸続きになる、環境省のかおり風景 100 選に認定された「知林ヶ島」、南西部に標高 924m、日本百名山のひとつで薩摩富士と呼ばれる「開聞岳」、南部に南国ムード漂う「長崎鼻」を有しています。

また、本市は霧島火山帯、鹿児島湾入口の阿多カルデラの中に位置することから、その副産物として、世界的にも珍しい天然砂むし温泉をはじめとする豊富な温泉資源に恵まれています。

このほか、天然の良港であり“鶴の港”と呼ばれる「山川港」や、1 日 10 万 t も湧き出る清水を有し国土交通省の水の郷百選にも認定された「唐船峡」などもあります。



第3節 市民から見た指宿市

令和元(2019)年10月に、市民を対象とした「指宿市民まちづくりアンケート」、令和元(2019)年12月に「いぶすき若人まちづくりアンケート」(対象者：中学3年生および高校3年生)および「未来のいぶすき夢アンケート」(対象者：小学6年生)を実施しました。

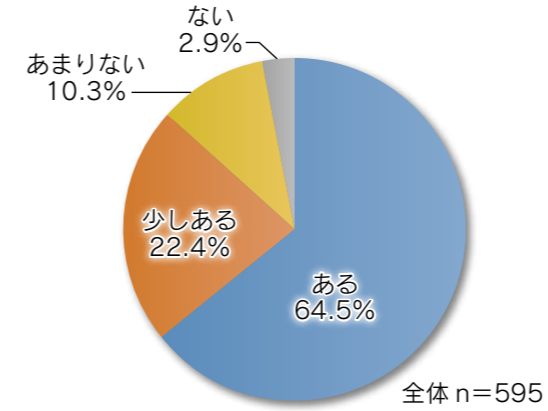
主な結果は、次のとおりです。

■アンケート対象者および回答率

アンケート名	対象者	対象者数	回答者数	回答率
指宿市民まちづくりアンケート	本市に住所を有する18歳以上の男女から無作為に抽出した2,000人	2,000人	607人	30.4%
いぶすき若人まちづくりアンケート	市内の中学校・高校に通学する中学3年生および高校3年生全員 (市外からの通学者含む)	634人	586人	92.4%
未来のいぶすき夢アンケート	市内の小学校に通う小学6年生全員	357人	344人	96.4%

n = 回答者数

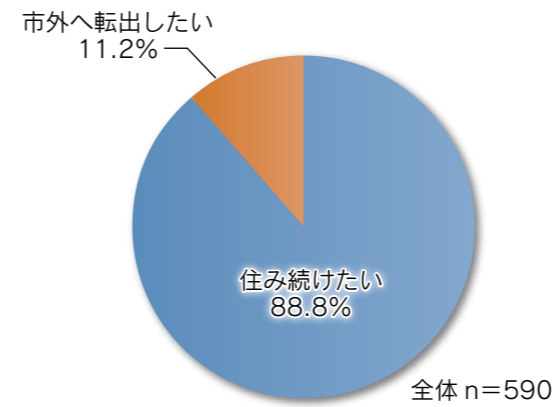
1. 指宿市に愛着がありますか？(学生を除く市民)



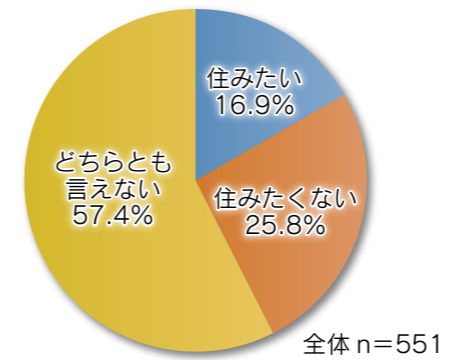
(単位：%)
※四捨五入を用いて割合を算出しているため、合計が100%とまらない場合がある。

2. 指宿市に住み続けたいですか？

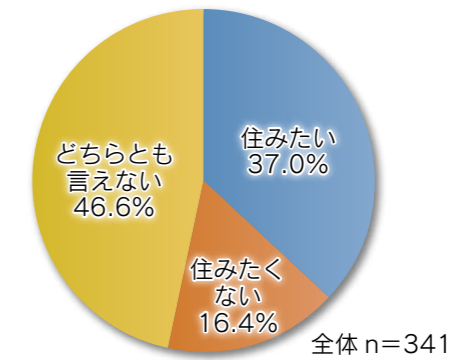
(1)市民



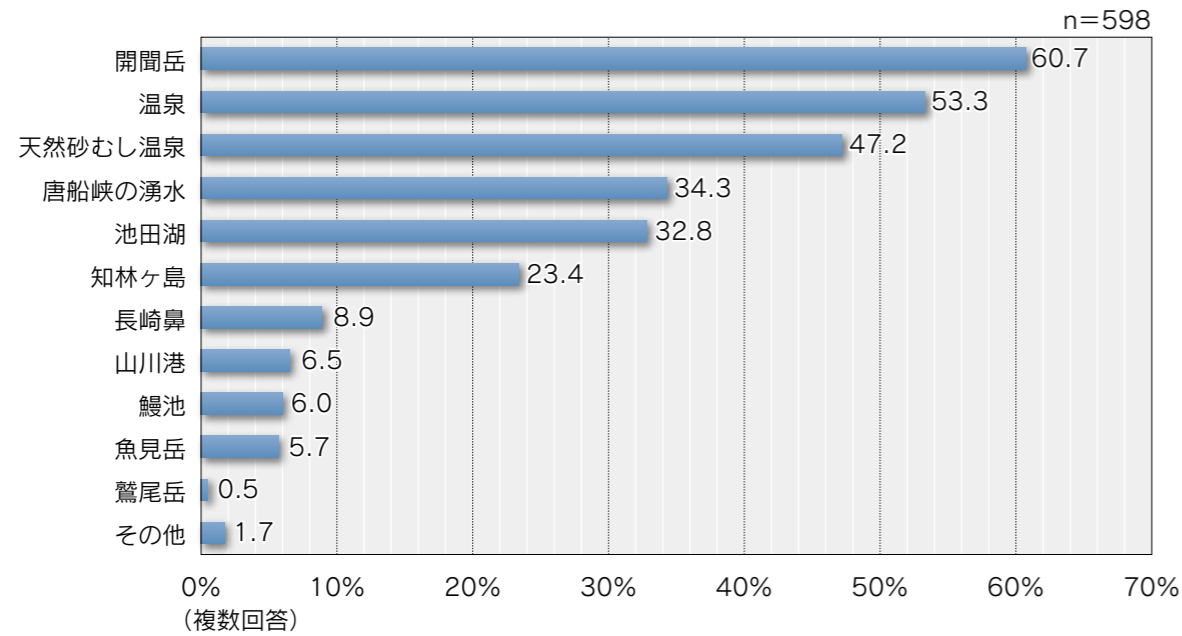
(2)中高生



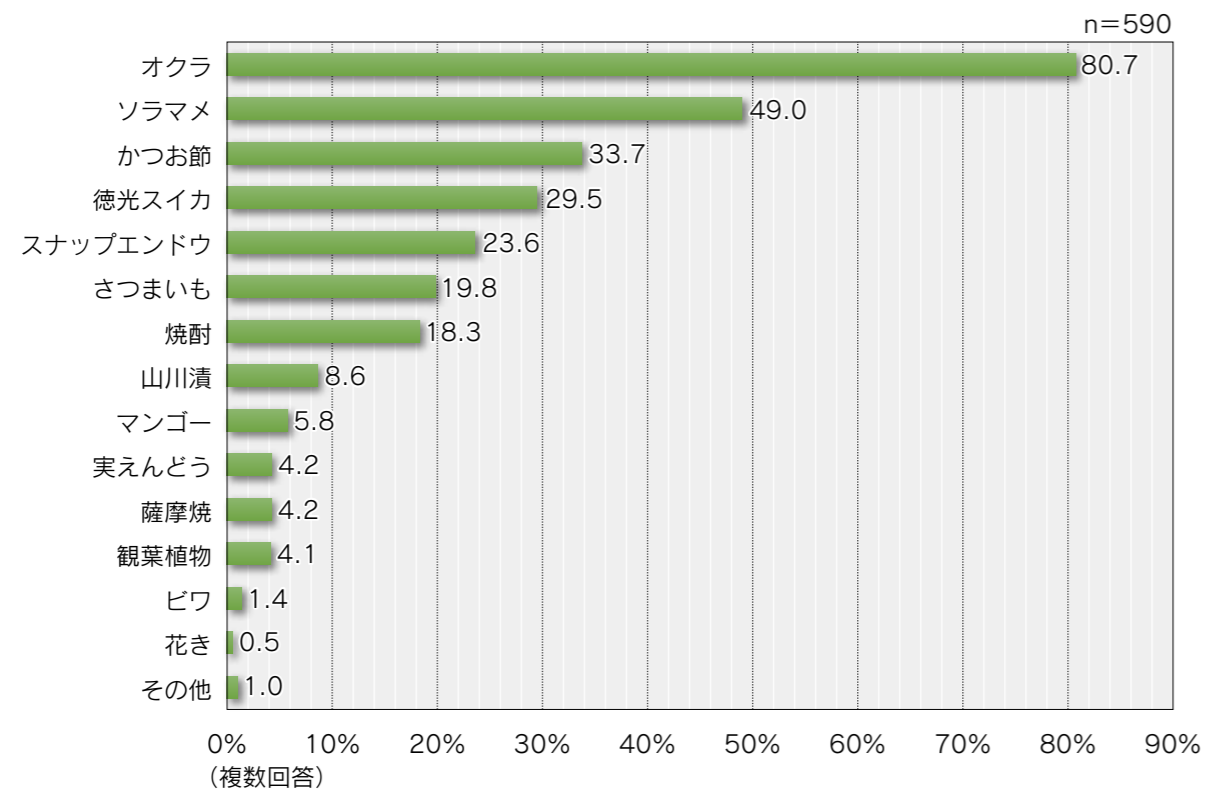
(3)小学生



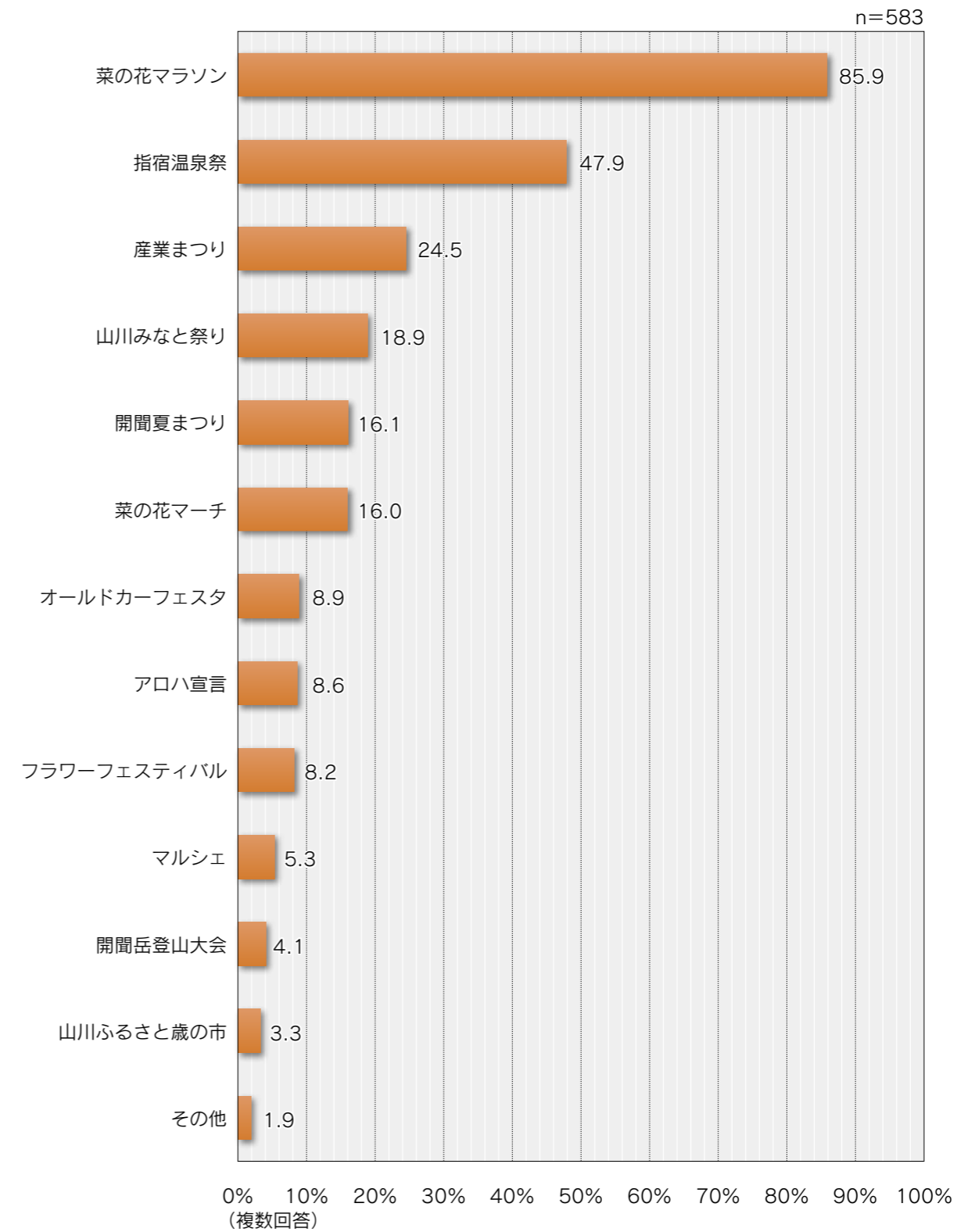
3. 指宿市の自然で大切にしたいものは何ですか？(学生を除く市民)



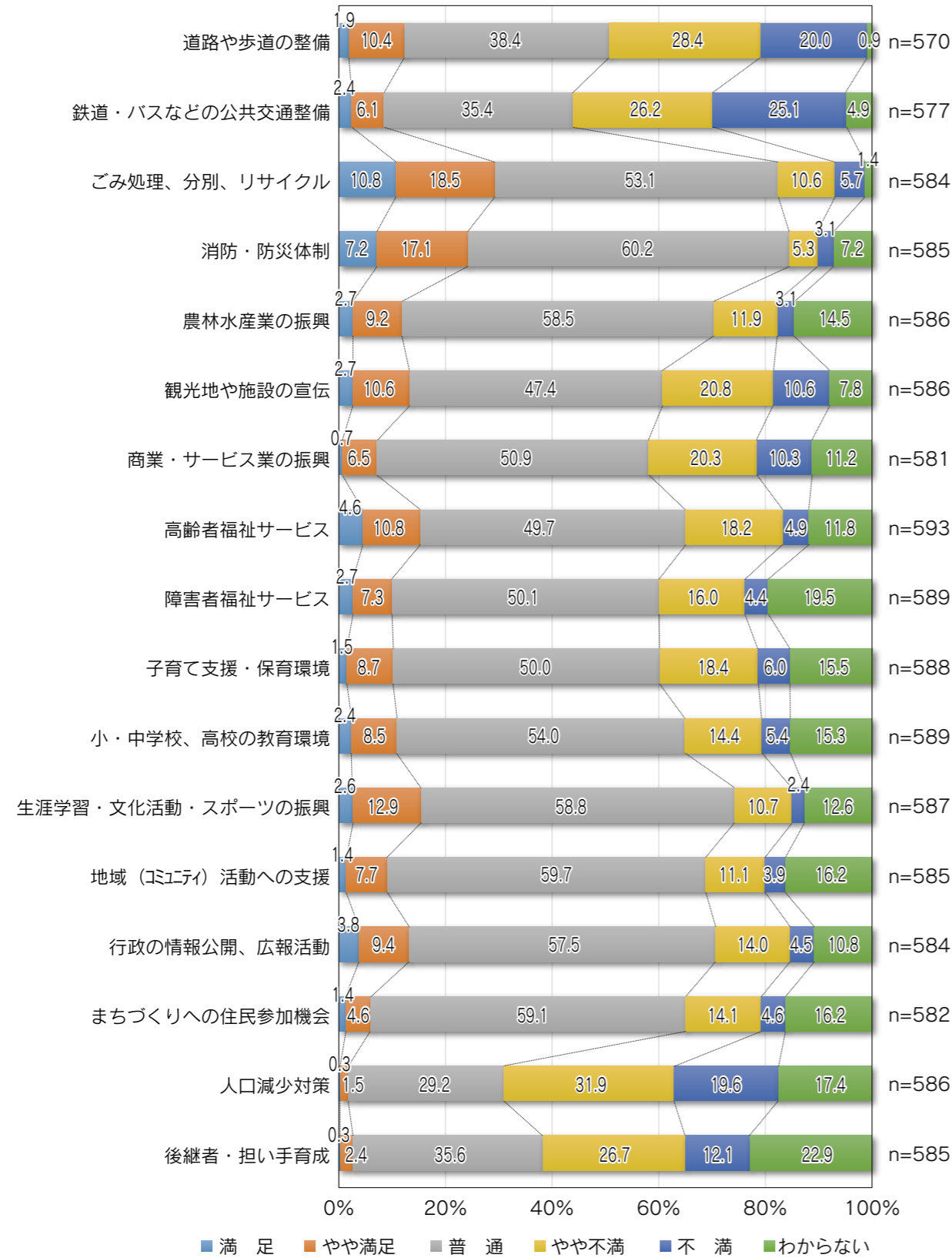
4. 指宿市の特産品で大切にしたいものは何ですか？(学生を除く市民)



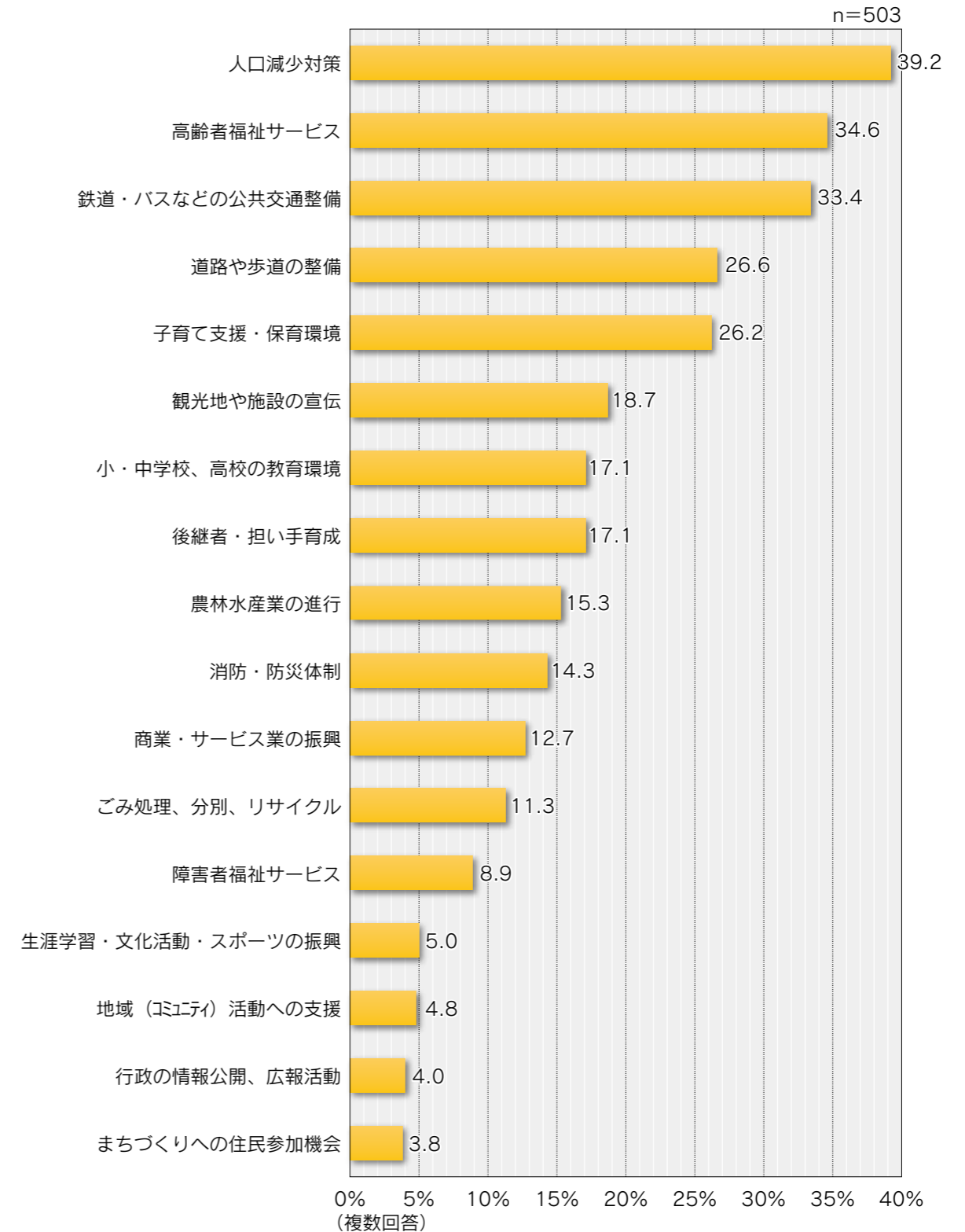
5. 指宿市のイベントや祭りで大切にしたいものは何ですか？(学生を除く市民)



6. 指宿市の施策の満足度について(学生を除く市民)



7. 指宿市はどの分野に力を注ぐべきだと思いますか？(学生を除く市民)



個別計画等一覧

個別計画の名称	開始年度	終了年度
指宿市公共下水道事業計画	昭和54年度	令和15年度
指宿市国民保護計画	平成18年度	—
指宿市一般廃棄物処理基本計画	平成19年度	令和3年度
指宿市生活排水処理基本計画	平成19年度	令和3年度
指宿市行政改革大綱	平成19年度	—
指宿市男女共同参画基本計画	平成20年度	令和13年度
指宿市農村環境計画	平成20年度	—
指宿市望ましい学校環境整備計画	平成22年度	—
指宿市協働のまちづくり指針	平成22年度	—
指宿市人・農地プラン	平成23年度	—
指宿まるごと博物館構想	平成23年度	—
指宿市災害時要援護者避難支援プラン(全体計画)	平成24年度	—
指宿市水産振興基本計画	平成25年度	令和4年度
指宿市公営住宅等長寿命化計画	平成25年度	令和4年度
指宿市スポーツ推進計画(改訂版)「市民一人1スポーツ」	平成25年度	令和4年度
指宿市都市計画マスタープラン	平成25年度	令和15年度
指宿市人権教育啓発基本計画	平成25年度	—
指宿市人材育成基本方針(第一次改訂版)	平成25年度	—
指宿市観光戦略ビジョン	平成25年度	—
指宿市建築物耐震改修促進計画	平成25年度	—
指宿市地域水道ビジョン	平成26年度	令和5年度
指宿市森林整備計画	平成26年度	令和6年度
農業経営基盤の強化の促進に関する基本的な構想	平成26年度	—
指宿市地域防災計画	平成26年度	—
指宿市新型インフルエンザ等対策行動計画	平成27年度	—
指宿市環境基本計画	平成28年度	令和7年度

個別計画の名称	開始年度	終了年度
指宿農業振興地域整備計画書	平成28年度	—
指宿市公共施設等総合管理計画	平成29年度	令和38年度
第2期保健事業実施計画(データヘルス計画)	平成30年度	令和5年度
第二次指宿市健康増進計画	平成30年度	令和9年度
指宿市食育推進計画	平成30年度	令和9年度
指宿市景観計画	平成30年度	—
第三次指宿市地球温暖化防止実行計画	平成31年度	令和5年度
指宿市自殺対策行動計画	平成31年度	令和5年度
指宿市子ども読書活動推進計画	令和元年度	令和5年度
指宿市地域公共交通基本計画	令和元年度	令和5年度
指宿市鳥獣被害防止計画	令和2年度	令和4年度
指宿市産業振興促進計画	令和2年度	令和6年度
第二期指宿市子ども・子育て支援事業計画	令和2年度	令和6年度
第二期指宿市まち・ひと・しごと創生総合戦略	令和2年度	令和6年度
指宿市特定事業主行動計画(第4期)	令和2年度	令和6年度
指宿市強靱化地域計画	令和2年度	令和6年度
指宿市空家等対策計画	令和2年度	令和7年度
指宿市学校施設長寿命化計画	令和2年度	令和11年度
第二期指宿市人口ビジョン	令和2年度	令和47年度
指宿市第8期高齢者福祉計画・介護保険事業計画	令和3年度	令和5年度
指宿市障害者計画・第6期障害福祉計画・第2期障害児福祉計画	令和3年度	令和5年度
指宿市成年後見制度利用促進基本計画	令和3年度	令和5年度
指宿市教育大綱・第2期指宿市教育振興基本計画【前期計画】	令和3年度	令和7年度
指宿市過疎地域持続的発展計画	令和3年度	令和7年度
指宿市公共下水道事業ストックマネジメント計画	令和3年度	令和7年度
指宿市肉用牛生産近代化計画	令和3年度	令和12年度

振興計画の策定経過

年	月	日	項目	備考
元	9	30	いぶすき市民まちづくりアンケート調査の実施 (無作為抽出した 18 歳以上の市民 2,000 人)	～ 10 月 31 日
	12	2	未来のいぶすきアンケート調査の実施 (市内の小学6年生)	～ 12 月 25 日
	12	2	いぶすき若人まちづくりアンケート調査の実施 (市内の中学校および高校に通学する中学・高校3年生)	～ 12 月 25 日
2	8	12	庁議の開催 ・策定方針について	策定方針の決定
	8	20	第二次指宿市総合振興計画後期基本計画策定に係る 各課に対する関係書類の作成依頼	～9月17日
	10	5	第1回指宿市総合振興計画審議会の開催 ・第二次指宿市総合振興計画後期基本計画(素案) について(諮問) ・後期基本計画(案)について	
	10	27	第二次指宿市総合振興計画後期基本計画(案)に係る 内容確認等について	～ 11 月 3 日
	11	4	第2回指宿市総合振興計画審議会の開催 ・後期基本計画(案)について	
	11	16	第3回指宿市総合振興計画審議会の開催 ・第二次指宿市総合振興計画後期基本計画及び答申 書(案)について	
	11	16	第二次指宿市総合振興計画後期基本計画(素案)につ いて(答申)	答申
	12	11	庁議の開催 ・第二次指宿市総合振興計画後期基本計画(案)につ いて	
	12	21	第二次総合振興計画後期基本計画に係る掲載(個別 計画等一覧)内容の確認等について	～ 1 月 13 日

年	月	日	項目	備考
2	12	23	令和2年第4回指宿市議会定例会議員懇談会 ・第二次指宿市総合振興計画後期基本計画(案)につ いて説明	
	12	25	パブリック・コメントの実施	～ 1 月 25 日 意見：2名8件
3	2	17	庁議の開催 ・第二次指宿市総合振興計画後期基本計画(最終案) について	策定日

指総市第 197 号
令和 2 年 10 月 5 日
(市長公室扱い)

令和2年 11 月 16 日

指宿市長 豊留 悦男 殿

指宿市総合振興計画審議会
会長 石塚 孔信 様

指宿市総合振興計画審議会
会長 石塚 孔信

指宿市長 豊留 悦男

第二次指宿市総合振興計画後期基本計画(素案)について(答申)

第二次指宿市総合振興計画後期基本計画 (素案) について (諮問)

第二次指宿市総合振興計画後期基本計画を策定するため、指宿市総合振興計画審議会条例第 1 条の規定により、貴審議会に諮問します。

令和2年 10 月5日付、指総市第 197 号にて、本審議会に対し諮問された「第二次指宿市総合振興計画後期基本計画(素案)について」は、慎重に審議を重ね最終案を取りまとめましたのでここに答申します。

なお、本市の個性的で魅力のある豊かな地域資源を様々な分野に、最大限に活用したまちづくりを実践することを望みます。

指宿市総合振興計画審議会委員名簿 (任期：R1.11.6~R2.11.5
R2.11.16~R3.11.15)

No	氏名	所属・推薦団体等
1	石塚 孔 信	国立大学法人鹿児島大学法文学部法経社会学科
2	別府 竜 人	指宿市教育委員会
3	蓑田 六 雄	指宿市農業委員会
4	菅 鬼子男	指宿市民生委員・児童委員協議会連合会
5	片野田 道 子	指宿市老人クラブ連合会
6	林 山 重 孝	指宿市身体障害者福祉協会
7	宮 蘭 尊 仁	指宿医師会
8	西 元 文 雄	社会福祉法人指宿市社会福祉協議会
9	今 村 修	指宿市自治公民館連絡協議会
10	大久保 正 一	指宿市自治公民館連絡協議会
11	有 馬 象多郎	指宿市自治公民館連絡協議会
12	中 村 勝 信	公益社団法人指宿市観光協会
後任	高 崎 幸 隆	公益社団法人指宿市観光協会
13	大 山 修 一	指宿商工会議所
14	佐 藤 正三郎	菜の花商工会
15	中川路 慎	いぶすき農業協同組合
16	河 野 勝 人	指宿地区水産業改良普及事業推進協議会
17	新小田 義太郎	一般社団法人指宿青年会議所
18	村 岡 博	指宿公共職業安定所
19	竹 元 正 浩	指宿金融協会
20	伊 佐 幸 子	指宿市地域女性団体連絡協議会

No	氏名	所属・推薦団体等
21	鳥 越 智 巳	指宿市PTA連合会
後任	竹 畑 光 輝	指宿市PTA連合会
22	中 園 伸 宏	指宿市男女共同参画推進懇話会
23	新小田 義 昭	指宿市子ども会育成連絡協議会
24	今 村 善 哉	指宿市環境衛生協力会
25	有 留 茂 人	指宿市

(敬称略)

第二次指宿市総合振興計画
後期基本計画
(2021 ▶ 2025)

発行 令和3年3月
鹿児島県指宿市

〒891-0497
鹿児島県指宿市十町2424番地

TEL : 0993-22-2111(代表)

FAX : 0993-24-3826

HP : <https://www.city.ibusuki.lg.jp/>